



# PORTAFOLIO 2026

**AGENCIA DE VIAJES**

**Gaia tours**  
COLOMBIA



RNT 49396

[www.gaiatourscolumbia.com](http://www.gaiatourscolumbia.com)



# ¿Quienes somos?

Somos una agencia de viajes que **transforma tu experiencia de interactuar con territorios sostenibles y ambientales**, por medio de servicios personalizados, en una de las maravillas de Colombia y el mundo: **Caño Cristales**, ubicado en el Municipio de La Macarena, Meta.





“ En Gaia Tours Colombia nos dedicamos a cuidar los ecosistemas a través del turismo responsable por medio de proyectos en La Macarena, Meta. Ponemos especial atención en el Mercado Campesino, el aviturismo, la producción orgánica y la apicultura. Desde nuestro Centro de Interpretación, compartimos conocimientos sobre la región y ofrecemos productos artesanales.”

*Alejandra Medaglia*  
*-Founder-*

# Experiencias de nuestros viajeros



**Ernesto Ruiz**



Gran experiencia de viaje con Gaia Tours y Alejandra a la cabeza del equipo, ya llevamos dos increíbles viajes a Caño Cristales y a otros destinos de La Macarena, todo muy bien organizado, ella estuvo en todos los detalles y logró que el destino sea inolvidable y con muchas ganas de volver. Súper recomendado.



**Cami Viajero**



La Macarena uno de los lugares más hermosos que he visitado, hacerlo con @gaiatours\_colombia ha sido una experiencia inolvidable, sus tours son bellísimos, comida deliciosa, guías muy buenos, y sobre todo su centro de experiencia donde puedes conocer más del lugar. Muy recomendada esta Agencia, vas a pasar unos días bellísimos. I loved it ! 🇨🇴




**Andres De Leon**



Desde hace mucho tenía el anhelo de ir a caño cristales. Desde el primer momento Alejandra fue súper atenta y rápida para responder todas mis inquietudes. Ella y su equipo fueron súper amables, antes, durante y después de mi visita. Tuve que a última hora viajar solo, y ella pudo darme soluciones rápidas y satisfactorias. Se preocupó por mí en todo momento e hizo de esta experiencia algo que recordaré por mucho tiempo 🙌.



# ¿Cómo llegar?



## VÍA AÉREA

Vuelos desde las principales ciudades del país: Cali, Medellín, Bogotá y Villavicencio.



## VÍA TERRESTRE

Rutas desde San José del Guaviare y San vicente del Caguan.

Duración del trayecto: 7 horas aproximadamente en ruta destapada.

**¡Reserva tus  
tiquetes aéreos!**

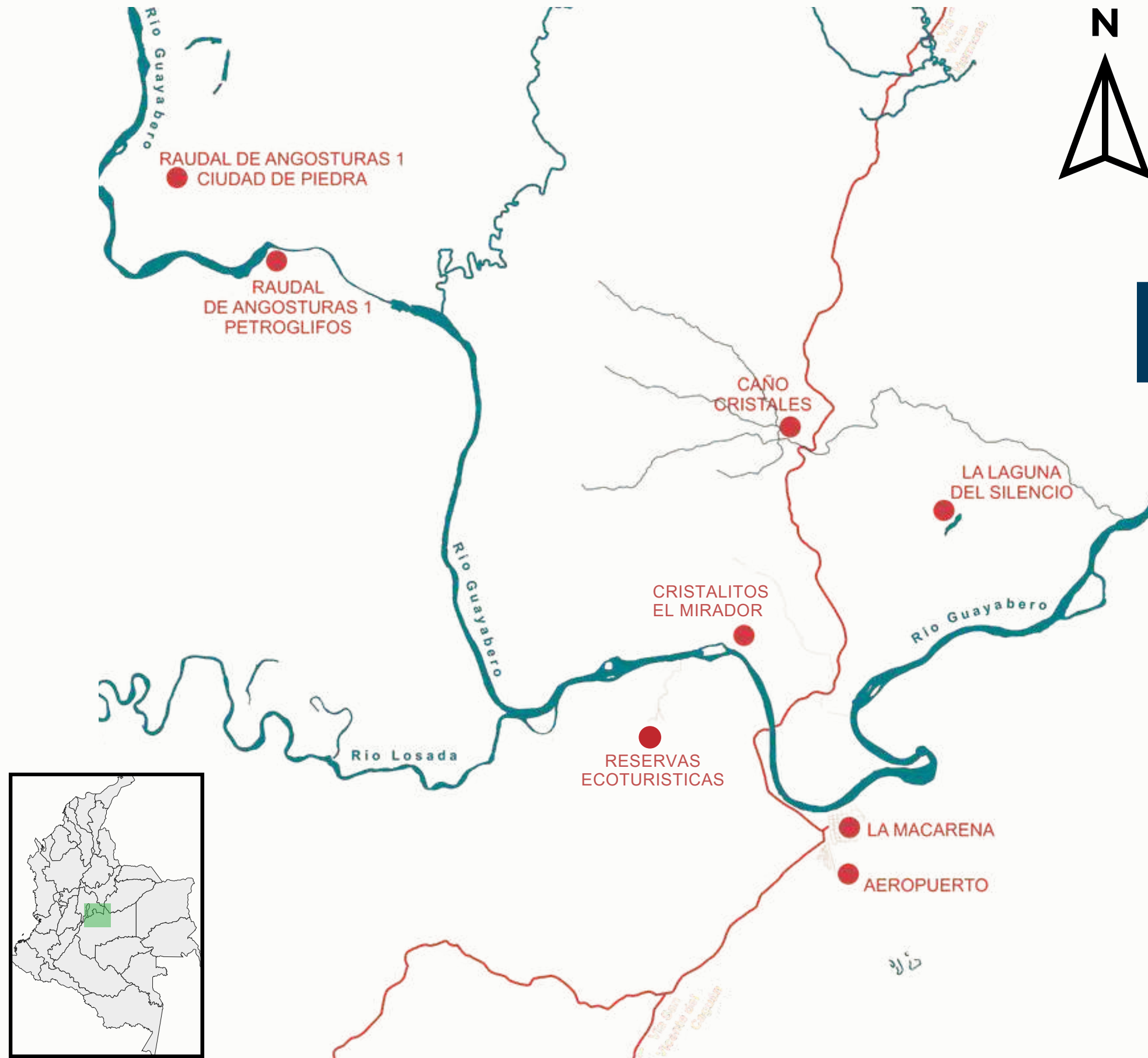


[Clic Aquí](#)



[Clic Aquí](#)






# La Macarena

## DESTINOS

Gaia tours  
COLOMBIA



# NUESTRAS EXPERIENCIAS



RNT 49396

[www.gaiatourscolumbia.com](http://www.gaiatourscolumbia.com)

# Todas nuestras experiencias incluyen



- ✓ Hospedaje
- ✓ Alimentación
- ✓ Guía local\*
- ✓ Transporte interno terrestre y fluvial
- ✓ Parrando Llanero \*\*
- ✓ Visita al Centro de Interpretación
- ✓ Aportes comunitarios
- ✓ Trámites y permisos de ingreso
- ✓ Asistencia médica

\*El guía bilingüe tendrá un costo adicional

\*\* Muestra cultural de música en vivo, danza autóctona y comida típica de la región.

# NUESTROS PLANES\*

COTIZAMOS TUS NECESIDADES

3 Días 2 Noches	4 Días 3 Noches Opción 1	4 Días 3 Noches Opción 2	5 Días 4 Noches	6 Días 5 Noches
Desde <b>\$1'390.000</b>	Desde <b>\$1'950.000</b>	Desde <b>\$1'950.000</b>	Desde <b>\$2'550.000</b>	Desde <b>\$3'050.000</b>
<ul style="list-style-type: none"> <li>• Cristalitos Mirador</li> <li>• Caño Cristales</li> <li>• Amanecer llanero en Reserva Ecoturística</li> </ul>	<ul style="list-style-type: none"> <li>• Cristalitos Mirador</li> <li>• Caño Cristales</li> <li>• Raudal de Angosturas</li> <li>• Amanecer llanero en Reserva Ecoturística</li> </ul>	<ul style="list-style-type: none"> <li>• Cristalitos Mirador</li> <li>• Caño Cristales</li> <li>• Laguna del silencio</li> <li>• Amanecer llanero en Reserva Ecoturística</li> </ul>	<ul style="list-style-type: none"> <li>• Cristalitos Mirador</li> <li>• Caño Cristales</li> <li>• Raudal de Angosturas</li> <li>• Laguna del silencio</li> <li>• Amanecer llanero en Reserva Ecoturística</li> </ul>	<ul style="list-style-type: none"> <li>• Cristalitos Mirador</li> <li>• Caño Cristales</li> <li>• Caño Cristales Selva</li> <li>• Laguna del silencio</li> <li>• Raudal de Angosturas</li> <li>• Amanecer llanero en Reserva Ecoturística</li> </ul>

\*Los planes NO incluyen los tiquetes aéreos, ni los impuestos ambientales. El costo de estos últimos dependen de la edad y nacionalidad del visitante.

Nacional				Extranjero
5 - 12 años	13 - 25 años	26 - 64 años	+ 65 años	
\$125.000	\$149.000	\$172.000	\$69.000	\$246.000

# Caño Cristales



 Junio a noviembre (Temporada de Lluvias)

 7 horas aprox\*

 3 KM - 12 KM\*

\*La duración y distancia del recorrido depende del estado físico de la persona, su edad y capacidad de carga del sendero .

## RECORRIDO (circular)

1. Salida desde el puerto Inderena en canoa navegando por el Río Guayabero hasta el puerto Los Mangos. **(20 min)**
2. Recorrido en carro 4x4 por trocha. **(25min)**
3. Caminata hasta llegar al lugar de observación de la planta *Macarenia clavigera* donde se tiene el primer contacto con Caño Cristales. **(30 min)**
4. Caminata por cascadas, "tapetes" de colores y piscinas naturales, donde predomina el color rojo de las plantas acuáticas en sus tonalidades y se aprecia la formación rocosa del terreno.\*
5. **Almuerzo tipo fiambre** (envuelto en hoja de plátano) el cual se disfruta en lugares específicos con vista a Caño Cristales.
6. Regreso al casco urbano en el mismo sentido.

## ACTIVIDADES



Senderismo



Fotografía



Observación  
Flora y Fauna



Baño  
recreativo

# Cristalitos Mirador

## RECORRIDO

1. Salida del puerto Inderena navegando en canoa por el Río Guayabero **(30 min)**.
2. Caminata con interpretación paisajística visitando pinturas rupestres hasta un mirador con vista al Río Guayabero, La Serranía de La Macarena y un paisaje de sabana.
3. Caminata hasta Caño Cristalitos, que es el abre bocas de Caño Cristales. Aquí se observa la planta *Macarenia clavigera* que es la protagonista del caño.
4. Almuerzo en las fincas agroturísticas.
5. Dentro de estas fincas, se brindan experiencias de conservación ambiental del territorio incluyendo la tortuga Terecay (*Podocnemis unifilis*).
6. Se continúa por el sendero hasta llegar nuevamente a la orilla del Río Guayabero para tomar la embarcación fluvial con regreso al casco urbano.

## ACTIVIDADES



Senderismo



Fotografía



Observación Flora y Fauna



Baño recreativo



Arte rupestre



 Junio a noviembre  
(Temporada de lluvias)

 7 horas aprox\*

\*La duración y distancia del recorrido depende del estado físico de la persona, su edad y capacidad de carga del sendero .

# Raudal Angosturas I

## Ciudad de Piedra



### RECORRIDO

1. Salida desde el Puerto Inderena navegando en canoa por el Río Guayabero hasta Raudal Angosturas I. **(1 hr 40 min)**
2. Caminata en ascenso de 250 mt pasando por diferentes paisajes, bosques de galería y sabana. **(1 hora 30 min)**
3. Se llega a la "ciudad de piedra" (conjunto de rocas milenarias de 10 mt a 15 mt de altura conectadas con la formación geológica del Escudo Guayanés). En el camino se encuentra un pequeño caño con plantas *Macarenia clavijera* (las mismas de Caño Cristales) donde se hará una pausa para refrescarse y disfrutar del agua.
4. Almuerzo en una finca con mirador al Río Guayabero.
5. Se regresa al casco urbano de la misma manera.

### ACTIVIDADES



Senderismo



Fotografía



Observación Flora y Fauna



Baño recreativo



Interpretación Geologica



Aviturismo

 28 Todo el año

 7 horas aprox\*

\*La duración y distancia del recorrido depende del estado físico de la persona, su edad y capacidad de carga del sendero .

# Raudal Angosturas I

## Petroglifos



Diciembre a marzo  
(Temporada seca)



7 horas aprox\*

### RECORRIDO

1. Salida desde el puerto del Tigre navegando en canoa por el Río Guayabero hasta el Raudal de Angosturas I. **(1 hr 40 min)**
2. Cuando el nivel de las aguas del río Guayabero baja se atraviesa el cajón del Raudal que es un estrecho de formación rocosa con longitud de 4km y paredes de unos 50 m de altura.
3. Se disfrutará de un majestuoso espectáculo de lajas de piedra que termina en una gigantesca roca con diferentes figuras talladas, los petroglifos.
4. Almuerzo en una de las fincas con mirador y vista al Río Guayabero.
5. El regreso será de la misma forma, navegando por el río Guayabero hasta el casco urbano.

### ACTIVIDADES



Senderismo



Fotografía



Observación Flora y Fauna



Baño  
recreativo



Interpretación  
Cultural



Aviturismo

\*La duración y distancia del recorrido depende del estado físico de la persona, su edad y capacidad de carga del sendero .

# Laguna del Silencio



## RECORRIDO

1. Salida desde el Puerto Inderena navegando en canoa por el Río Guayabero hasta el puerto de la vereda La Cachivera. **(30 min)**
2. Caminata de 2 km por la sabana hasta llegar a la Laguna del Silencio (Opcional, mototaxi).
3. Recorrido en canoa sin motor por la laguna, remando y disfrutando de la flora y fauna del lugar.
4. Almuerzo en una de las fincas turísticas de la vereda y descanso en hamaca.
5. Regreso al casco urbano, de la misma forma.

## ACTIVIDADES



Senderismo



Fotografía



Canotaje



Aviturismo



Baño recreativo




Observación Flora y Fauna

 28 Todo el año

 7 horas aprox\*

\*La duración y distancia del recorrido depende del estado físico de la persona, su edad y capacidad de carga del sendero .

# Aviturismo



## RECORRIDO

En la región contamos con diferentes rutas de aviturismo que cubren trayectos de bosque, sabana y ríos en horarios diurnos y nocturnos. Cada **recorrido** incluye actividades en casas campesinas con familias guardianas del territorio comprometidas con la biodiversidad del país.

## ¿SABÍAS QUÉ?

Colombia es el país No.1 en el mundo en diversidad de aves con alrededor de 2013 especies. En La Macarena, donde se integran la Orinoquía, la Amazonía, los Andes y el Escudo Guayanés se encuentran registradas aproximadamente 650 especies de aves.

## ACTIVIDADES



Senderismo



Fotografía



Avistamiento  
de aves



Observación Flora y Fauna

 Todo el año

 Depende del recorrido

# Reservas ecoturísticas y Agroecológicas



## RECORRIDO

Son diferentes fincas y predios fuera del área protegida del Parque Nacional Natural Serranía de La Macarena, comprometidos con la protección de los recursos naturales y con el desarrollo sostenible de la región.

Son guardianes de bosques, gestores de la soberanía alimentaria y generadores de empleo local que ofrecen además un espacio de esparcimiento con algunas alternativas gastronómicas regionales.

## ACTIVIDADES



Senderismo



Fotografía



Charlas ecológicas



Talleres ambientales



Ciclismo



Kayak



# NUESTRAS ACTIVIDADES



RNT 49396

[www.gaiatourscolumbia.com](http://www.gaiatourscolumbia.com)

# Ciclismo y MTB

Gaia Tours Colombia cuenta con recorridos en bicicleta a varios destinos y con rutas de diferentes grados de dificultad dentro del territorio.

## Rutas de MTB por las veredas

Son recorridos y circuitos deportivos de larga distancia por senderos y carreteras terciarias.

## Travesías

Rutas pensadas para grupos que desean visitar algunos destinos de la región en paseos cortos y de baja dificultad.



Gaia Tours Colombia cuenta con servicio de alquiler de bicicletas

## Vistahermosa y San Vicente del Caguán

Son varios recorridos de larga distancia que incluyen diferentes actividades y alojamiento en fincas o viviendas familiares rurales.

## Casco urbano & Bici-tour

Son recorridos pausados por las calles del pueblo con paradas en sitios históricos, con contenido cultural y lugares de interés.



# KAYAK

La actividad de Kayak te lleva a disfrutar y contemplar la flora y fauna a orilla del río Guayabero o del caño Morrocoy. Para aquellos aventureros que disfrutan del silencio y conexión con el entorno natural.

Gaia tours  
COLOMBIA

# Tejido Verde

 Vereda Santa Tere  
a 12km del casco urbano.

Es una reserva y finca agroecológica ubicada a 18 kilómetros del pueblo donde se promueve la reforestación y el desarrollo de la agricultura orgánica como parte de la actividad campesina del territorio.



Aquí podrá disfrutar de los productos de la selva, frutas, aprender las labores de un vivero, apicultura y sembrar un árbol.





# Santuario Madre Vieja

 A orillas del río Guayabero, a 15km del casco urbano.

En el Santuario existen senderos que permiten identificar bosques de sucesión y una red de canales naturales bordeados de árboles gigantes. En todos ellos es posible observar animales de la selva y todo tipo de insectos.



La Madrevieja es una reserva privada que ha permitido la restauración de un centenar de hectáreas deforestadas, la recuperación de un humedal (precisamente, una madrevieja) y la preservación de vestigios arqueológicos de los pueblos originarios que vivieron a sus orillas. El santuario, como espacio de conservación, atrae y protege a numerosos animales y aves gravemente amenazadas por el avance de las talas y quemas masivas en la amazonía

**Gaia tours**  
COLOMBIA

# Centro de interpretación de La Macarena

Es un espacio socio-ambiental, ubicado en el casco urbano de La Macarena, que expone permanentemente contenidos de actualidad y contexto del municipio. Cuenta con una galería Fotográfica, material informativo, documentación medioambiental y una maqueta demostrativa en la que podrá reconocer los diferentes puntos geográficos del territorio y su potencial.

En el Centro de Interpretación de La Macarena también encontrará productos de la agricultura orgánica, del campesino local, algunos souvenirs, y artesanía local y regional. Tendrá la oportunidad de gestionar acompañamiento para la interpretación de avistamientos de flora y fauna.

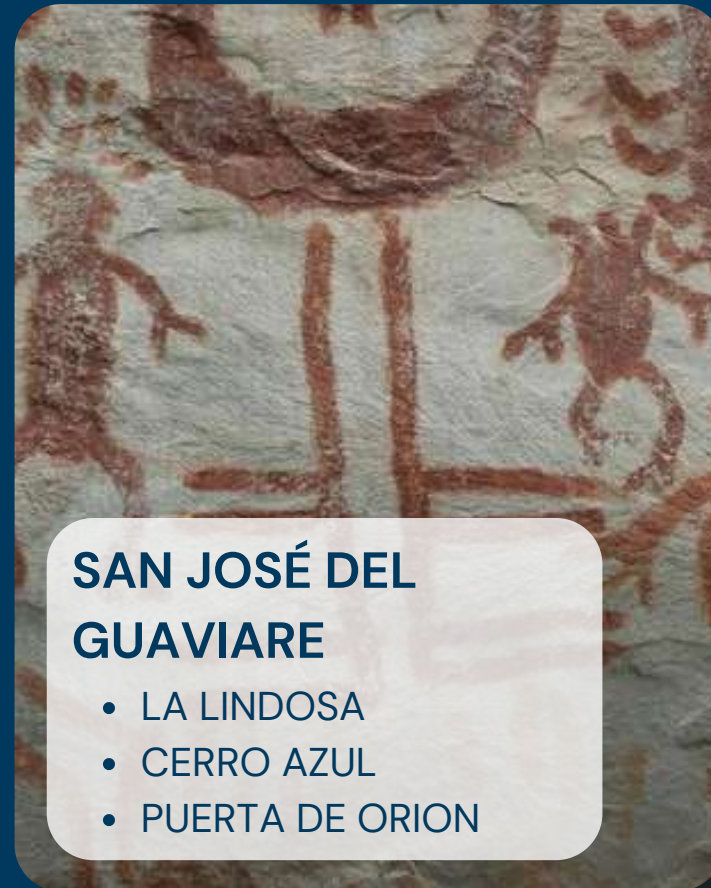


# Otros Destinos

Las regiones Andina, Orinoquía y Amazonía se entrelazan con una variedad de actividades que te permiten conectar con la naturaleza y la biodiversidad que ofrecen.

¡Pregunta por estos destinos!

**Gaia tours**  
COLOMBIA



## SAN JOSÉ DEL GUAVIARE

- LA LINDOSA
- CERRO AZUL
- PUERTA DE ORION



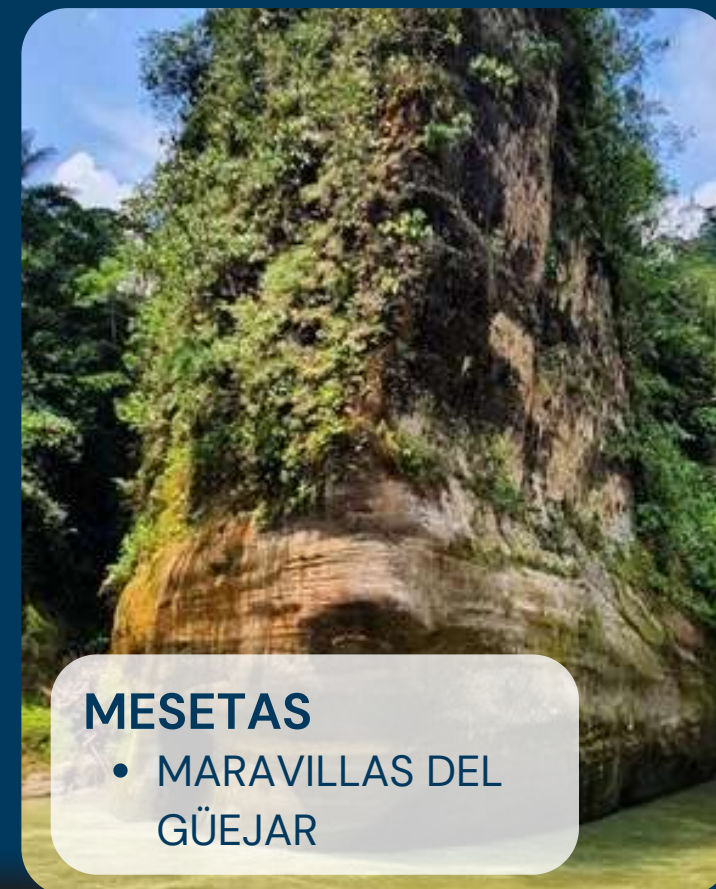
## CAQUETÁ EL ORO VERDE DE COLOMBIA



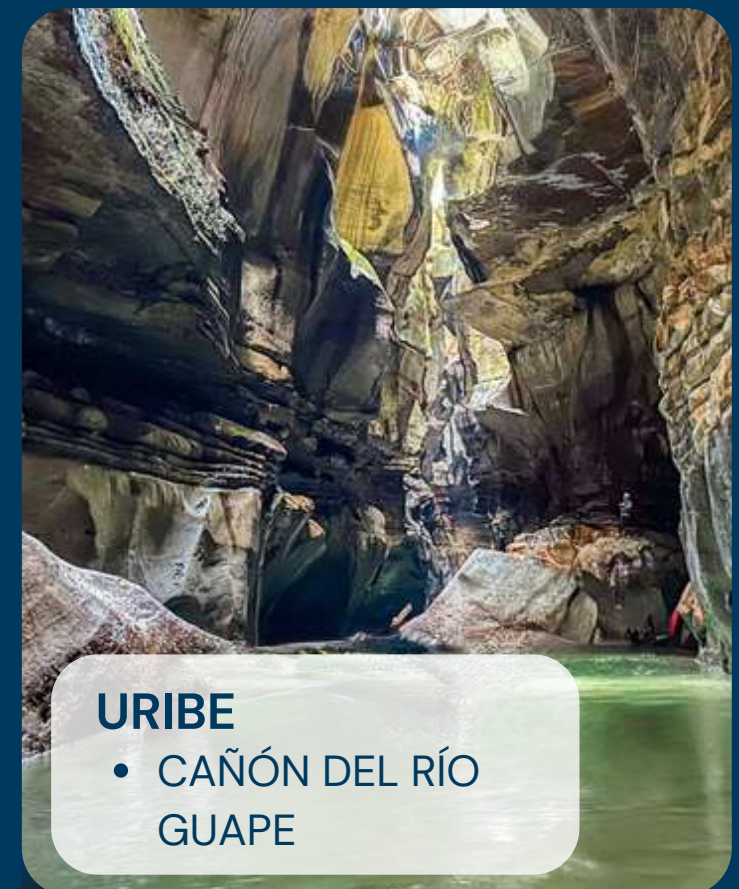
## VISTAHERMOSA • CASCADA LA SARDINATA



## VILLAVICENCIO • RESERVA CAMANA • SANTUARIO COSMOGENESIS



## MESETAS • MARAVILLAS DEL GÜEJAR



## URIBE • CAÑÓN DEL RÍO GUAPE

# RECOMENDACIONES



Temperatura: 28°C - 82.4°F



Humedad: 68°



Clima: Cálido

## GAIA TOURS COLOMBIA recomienda el uso de:

- Camisa de manga larga
- Pantalón largo
- Zapato de agarre, cerrado y cómodo para caminar
- Sombrero o gorra
- Lentes para el sol
- Traje de baño
- Termo o cantimplora
- Impermeable para la lluvia
- Cámara fotográfica
- Morral para elementos personales.

Opcional: careta o snorkel, linterna.

**ES RESTRINGIDO DENTRO DE LOS ATRACTIVOS TURISTICOS EL USO DE BLOQUEADOR, REPELENTE Y OTRAS SUSTANCIAS QUÍMICAS CORPORALES QUE AFECTEN EL ECOSISTEMA.**



En el pueblo hay un (1) cajero VISA y algunos corresponsales Bancolombia y Efecty.

La única compañía de telecomunicaciones es CLARO

# POLÍTICAS DE LA EMPRESA

## OPCIONES DE PAGO

- Transferencia Bancaria.
- Tarjeta de Crédito: te enviaremos un link de pago, con un costo adicional del 6% del valor total.

## REQUISITOS

- Para confirmar reserva el 30% de anticipo del plan y tiquetes aéreos el 100%.
- El 100% del pago total antes de iniciar tu aventura en La Macarena.
- Documento de identidad.

## POLÍTICAS DE CANCELACIÓN

La cancelación de la reserva tendrá una penalidad del 30% del plan entre los 15 (quince) y 9 (nueve) días con la fecha previa al viaje. La cancelación de la reserva tendrá una penalidad del 100% del plan entre los días 8 (ocho) y 1(uno) días, con la fecha previa del viaje. Los tiquetes aéreos de aerolíneas comerciales o vuelo chárter incluidos en la reserva no son reembolsables, en caso de cancelación los vuelos quedaran a nombre del cliente de la reserva y se comunicara directamente con la aerolínea correspondiente para dicha cancelación.

**¡RESERVAR ES MUY FÁCIL!**

# Nuestros Aliados



# CONTACTO

**ALEJANDRA  
MEDAGLIA**

**TELEFONO Y WHATSAPP**

(+57) 312 658 1004

**YUDY  
PLAZAS**

**TELEFONO Y WHATSAPP**

(+57) 312 463 4303

**CORREO**

INFO@GAIATOURSCOLOMBIA.COM

